

MĚSTSKÝ ÚŘAD KYJOV
stavební úřad
Masarykovo nám. 1, 697 01 Kyjov

Spis.zn.: SÚ 24551/2023/129

Č.j.:SÚ121465/23/129 / SÚ 24551/2023/129

Vyřizuje: Šušák Jiří, tel. 518 697 541, e-mail: j.susak@mukyjov.cz

Kyjov, dne 11.10.2023

OBECNÍ ÚŘAD
Násedlovice

Došlo **13.10.2023**

Č.j. _____ Pm. _____

Vyřizeno _____ Ukl.znak _____

OZNÁMENÍ
ZAHÁJENÍ ŘÍZENÍ O PRODLOUŽENÍ PLATNOSTI

EG.D, a.s., IČO 28085400, Lidická č.p. 1873/36, 602 00 Brno,

(dále jen "žadatel") dne 19.9.2023 podal žádost o prodloužení platnosti územního rozhodnutí na stavbu nazvanou:

V535/536 - přeizolace, KZL, nátěry - SO07, SO08, SO09

na pozemku parc. č. 83/17, 83/18, 83/19, 84, 85, 88/1, 88/2, 89, 313, 317, 320, 321, 325/1, 325/2, 328, 329, 332, 333, 336, 337, 362/1, 373/160, 373/236, 373/237, 373/238, 373/239, 373/242, 373/243, 373/245, 373/246, 373/247, 2098, 2099, 2101, 2102, 2103, 2104, 2107, 2139, 2140, 2141, 2142, 2143, 2144, 2145, 2444, 2446, 2448, 2450, 2491, 2493 v katastrálním území Stavěšice, parc. č. 1776/114 v katastrálním území Svatobořice, parc. č. 3350 v katastrálním území Želetice u Kyjova. Uvedeným dnem bylo zahájeno řízení o prodloužení platnosti územního rozhodnutí spis.zn. SÚ 6126/2021/407 ze dne 19.10.2021.

Stavba obsahuje:

- Jedná se o rekonstrukci vedení velmi vysokého napětí V535/536, které je součástí distribuční soustavy v elektroenergetice. Vedení V535/536 mezi rozvodnami Sokolnice a Hodonín má délku 59,759 m. V rámci rekonstrukce bude celé vedení kompletně přeizolováno, vyměněno bude zemní lano, na stožárech bude provedena údržba (nátěry, částečná výměna příček). Tyto práce v dokumentaci označené jako SO 01 nejsou předmětem územního řízení, protože se jedná modernizaci vedení v souladu s § 79 odst. 2 písm. s) zákona č. 183/2006 Sb., o územním plánování a stavebním řádu, ve znění pozdějších předpisů (dále jen „stavební zákon“). Stavba je v obvodu obce s rozšířenou působností Kyjov členěna do třech stavebních objektů - SO 07, SO 08 a SO 09. Umístění objektů je zobrazeno v grafické příloze tohoto oznámení.
- **SO 07:** V rámci SO 07 (k.ú. Želetice u Kyjova) bude vyměněn stožár p.b. č. 113 situovaný na pozemku parc. č. 3350, k.ú. Želetice u Kyjova. Nový stožár bude postaven na původním místě. Stožár bude kotevní. Stávající vodiče budou dočasně převěšeny na pomocnou konstrukci, stožár bude demontován a základ bude kompletně vybourán, následně bude postaven nový stožár typu RV+3. Předmětem územního řízení je stavba nového stožáru č. 113. Stávající stožár má výšku 27,30 m, výška nového stožáru činí 28,90 m. Vzhledem k zachování podstatných parametrů představují navazující úseky vedení mezi stožárem č. 113 a sousedními stožáry č. 112 a 114 výměnu vedení technické infrastruktury ve smyslu § 79 odst. 2 písm. s), tj. záměr nevyžadující rozhodnutí o umístění stavby ani územní souhlas.
- **SO 08:** V rámci SO 08 (k.ú. Stavěšice) dojde k výměně stožárů p.b. č. 126 a 130. Nový kotevní stožár č. 126 bude situován na stejném místě, pozemku parc. č. 2145, k.ú. Stavěšice. Stávající vodiče budou dočasně převěšeny na pomocnou konstrukci, stožár bude demontován a základ bude kompletně vybourán, následně bude postaven stožár nový typu RV+6. Stávající stožár č. 130 je umístěn na pozemku parc. č. 328, k.ú. Stavěšice. Nový stožár č. 130 typu N+9 bude situován ve vzdálenosti 10 m od stávajícího stožárů, jihovýchodním směrem v trase stávajícího vedení, a to v hranici pozemků parc. č. 328, 325/2, k.ú. Stavěšice. Nový stožár bude nosný. Předmětem územního řízení je stavba nového stožáru č. 126, a to včetně navazujících úseků vedení mezi tímto stožárem a sousedními stožáry č. 125 a 127. Výška stávajícího stožáru č. 126 je 25,90 m, výška nového stožáru

činí 31,85 m. Dochází ke změně ve výškové úrovni vedení nad terénem, a to o navýšení max. o cca 2,70 m mezi stožáry č. 125 a 126, max. o cca 2,70 m mezi stožáry č. 126 a 127. Předmětem územního řízení je dále stavba nového stožáru č. 130, a to včetně navazujících úseků vedení mezi tímto stožárem a sousedními stožáry č. 129 a 131. Výška stávajícího stožáru č. 130 je 26,71 m, výška nového stožáru činí 36,45 m. Dochází ke změně ve výškové úrovni vedení nad terénem, a to o navýšení max. o cca 5,60 m mezi stožáry č. 129 a 130, max. o cca 6,30 m mezi stožáry č. 130 a 131.

- **SO 09:** V rámci SO 09 (k.ú. Svatobořice) bude vyměněn stožár p.b. č. 144. Nový stožár bude postaven na stejném místě, parc. č. 1776/114, k.ú. Svatobořice. Stožár bude kotevní. Stávající vodiče budou dočasně převěšeny na pomocnou konstrukci, stožár bude demontován a základ bude kompletně vybourán, následně bude postaven nový stožár typu RV+3. Předmětem územního řízení je stavba nového stožáru č. 144. Stávající stožár má výšku 27,30 m, výška nového stožáru činí 28,90 m. Vzhledem k zachování podstatných parametrů představují navazující úseky vedení mezi stožárem č. 144 a sousedními stožáry č. 143 a 145 výměnu vedení technické infrastruktury ve smyslu § 79 odst. 2 písm. s), tj. záměr nevyžadující rozhodnutí o umístění stavby ani územní souhlas.

Stavební úřad Městského úřadu v Kyjově, jako stavební úřad příslušný podle § 13 odst. 1 písm. c) zákona č. 183/2006 Sb., o územním plánování a stavebním řádu (stavební zákon), ve znění pozdějších předpisů (dále jen "stavební zákon"), oznamuje zahájení řízení o prodloužení platnosti územního rozhodnutí podle § 93 odst. 3 stavebního zákona. Dotčené orgány mohou uplatnit závazná stanoviska, účastníci řízení své námítky a veřejnost připomínky do

15 dnů ode dne doručení

oznámení o zahájení řízení. Účastníci řízení mohou nahlížet do podkladů rozhodnutí (Stavební úřad Městského úřadu v Kyjově, úřední dny Po 8-17, Út 8-15, St 8-17, Pá 8-14:30).

Dále stavební úřad Městského úřadu v Kyjově v souladu s ust. § 36 odst. 3 zákona č. 500/2004 Sb., správní řád, ve znění pozdějších předpisů (dále jen "správní řád") dává účastníkům řízení před vydáním územního rozhodnutí možnost se vyjádřit k podkladům rozhodnutí, a to ve lhůtě **do 5 dnů** od uplynutí výše stanovené lhůty pro uplatnění závazných stanovisek a námitek. Jedná se o lhůtu pro seznámení se spisem před vydáním rozhodnutí ve výše uvedené věci, nikoli o další lhůtu pro námítky.

Účastníkům řízení sdělujeme, že na zahájené územní řízení se vztahuje zákon č. 416/2009 Sb., o urychlení výstavby dopravní, vodní a energetické infrastruktury a infrastruktury elektronických komunikací (liniový zákon), ve znění pozdějších předpisů (dále jen „liniový zákon“). Stavby a zařízení distribuční soustavy o napětí 110 kV patří podle § 1 odst. 4 liniového zákona mezi vybrané stavby energetické infrastruktury.

Podle § 2 odst. 5 liniového zákona se oznámení o zahájení řízení doručuje veřejnou vyhláškou. Jednotlivě se oznámení doručuje pouze účastníkům řízení podle § 85 odst. 2 písm. a) stavebního zákona, žadateli, dotčeným orgánům a obci, na jejímž území má být záměr uskutečněn. Ostatní písemnosti se doručují jednotlivě pouze žadateli, dotčeným orgánům a obci, na jejímž území má být záměr uskutečněn; ostatním účastníkům se doručují veřejnou vyhláškou.

Osoby s vlastnickými nebo jinými věcnými právy k sousedním pozemkům nebo stavbám na nich:

parc. č. 668/3, 668/4, 2270 v katastrálním území Násedlovice, parc. č. 81, 92, 341, 342/1, 373/234, 373/235, 2097, 2137, 2138, 2146, 2147, 2442, 2452 v katastrálním území Stavěšice, parc. č. 1776/108, 1776/109, 1776/110, 1776/111, 1776/112, 1776/113, 1776/115, 1776/116, 1776/117, 1776/118, 1776/119, 1776/120, 1776/121, 1776/122 v katastrálním území Svatobořice, parc. č. 3210, 3349, 3351, 3352 v katastrálním území Želetice u Kyjova

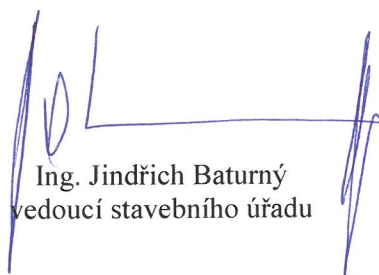
Poučení:

Účastníci jsou oprávněni navrhovat důkazy a činit jiné návrhy po celou dobu řízení až do vydání rozhodnutí. Účastníci mají právo vyjádřit v řízení své stanovisko. Účastníci se mohou před vydáním rozhodnutí vyjádřit k podkladům rozhodnutí, popřípadě navrhnout jejich doplnění.

Závazná stanoviska dotčených orgánů, námitky účastníků řízení a připomínky veřejnosti musí být uplatněny v uvedeném termínu, jinak se k nim nepřihlíží. K závazným stanoviskům a námitkám k věcem, o kterých bylo rozhodnuto při vydání územně plánovací dokumentace, se nepřihlíží. K námitkám, které překračují rozsah a nesplňují požadavky § 89 odst. 4 stavebního zákona, se nepřihlíží. Účastník řízení ve svých námitkách uvede skutečnosti, které zakládají jeho postavení jako účastníka řízení, a důvody podání námitek.

Nechá-li se některý z účastníků zastupovat, předloží jeho zástupce písemnou plnou moc.

MĚSTSKÝ ÚŘAD
stavební úřad
697 01 KYJOV
2



Ing. Jindřich Baturný
vedoucí stavebního úřadu

Toto oznámení musí být vyvěšeno po dobu 15 dnů na úřední desce. Patnáctým dnem po vyvěšení se písemnost považuje za doručenou (dnem vyvěšení je den vyvěšení na úřední desce Městského úřadu Kyjov). Oznámení se zveřejňuje též způsobem umožňující dálkový přístup.

vyvěšeno na úřední desce dne:

sejmuto z úřední desky dne:

vyvěšeno na elektronické úřední desce dne:

sejmuto z elektronické úřední desky dne:

Razítko, podpis orgánu, který potvrzuje vyvěšení a sejmutí oznámení.

Příloha:

- Situační výkres – Katastrální mapa SO 07 – výřez
- Situační výkres – Katastrální mapa SO 08 – výřez 1
- Situační výkres – Katastrální mapa SO 08 – výřez 2
- Situační výkres – Katastrální mapa SO 09 – výřez

Obdrží:**žadatel:**

EDWIN BOHEMIA, s.r.o., IDDS: 3rp23vm

zastoupení pro: EG.D, a.s., Lidická č.p. 1873/36, 602 00 Brno

účastníci řízení podle § 85 odst. 2 písm. a) stavebního zákona – jednotlivě:

Marie Čudovská, Bezručova č.p. 74, 793 26 Vrbno pod Pradědem

Miroslava Rudická, Letovická č.p. 1426/1, Řečkovice, 621 00 Brno 21

Státní pozemkový úřad, IDDS: z49per3

Mgr. Jana Říhová, Pekařská č.p. 914/46, Staré Brno, 602 00 Brno 2

Antonín Gregorovič, Šardice č.p. 128, 696 13 Šardice

Mgr. Marie Nováková, Stavěšice č.p. 185, 696 38 Strážovice

Marie Nováková, Stavěšice č.p. 185, 696 38 Strážovice

Pavel Novák, Stavěšice č.p. 185, 696 38 Strážovice

Morava zem s.r.o., IDDS: iaz8fqd

Zdeňka Večeřová, Stavěšice č.p. 10, 696 38 Strážovice

Ludmila Handlířová, Šardice č.p. 130, 696 13 Šardice

Jana Fridrichová, Stavěšice č.p. 16, 696 38 Strážovice

Ing. Petr Holešínský, Pod Kněží horou č.p. 1445, 696 81 Bzenec

Josef Španěl, Stavěšice č.p. 125, 696 38 Strážovice

Josefa Španělová, Stavěšice č.p. 125, 696 38 Strážovice

Ing. Jan Španěl, Šafaříkova č.p. 160, 757 01 Valašské Meziříčí 1

Radomír Víšek, Žižkova č.p. 1305/2, 697 01 Kyjov 1

Jiří Španěl, IDDS: dyzrd69

Antonín Vymazal, Moutnice č.p. 350, 664 55 Moutnice

Zdeněk Luža, Stavěšice č.p. 181, 696 38 Strážovice

Jana Lužová, Stavěšice č.p. 181, 696 38 Strážovice

Antonín Kozák, Stavěšice č.p. 127, 696 38 Strážovice

Ing. Jana Homolková, Tolstého č.p. 1741, 252 28 Černošice

Ing. Petr Pavlík, IDDS: myfviie

Vlasta Šonská, Padělek č.p. 843, 698 01 Veselí nad Moravou

Marie Tichá, Andráskova č.p. 2443/11, Židenice, 636 00 Brno 36

Aleš Šácha, Chaloupky č.p. 578, 698 01 Veselí nad Moravou

Stanislav Šácha, Na Zelničkách č.p. 1325, 686 04 Kunovice

Hana Bízová, Želetice č.p. 135, 696 37 Želetice u Kyjova

Farma Duha s.r.o., IDDS: hni5r48

Zemagro, spol. s r.o., IDDS: fy8cu6b

Anna Kouřilová, Želetice č.p. 24, 696 37 Želetice u Kyjova

Ing. Jaroslav Zemánek, Pod vinohrady č.p. 1179, 696 81 Bzenec

Stanislava Danielová, Hutník č.p. 1415, 698 01 Veselí nad Moravou

Ludmila Víšková, Karla Čapka č.p. 3333/2, 767 01 Kroměříž 1

Obec Stavěšice, IDDS: us8a2az

LUKROM plus s.r.o., IDDS: mjfjbi5

NET4GAS, s.r.o., IDDS: 8ecyjt9

Jiří Slováček, Želetice č.p. 214, 696 37 Želetice u Kyjova

účastníci řízení podle § 85 odst. 2 písm. a) stavebního zákona – veřejnou vyhláškou:**„Západomoravské elektrárny v Brně, Brno“ – osoba neznámého sídla – oprávněný z věcného břemene zřízení a provozování vedení k pozemkům parc. č. 2139, 2141, 2142, 2145 v k.ú. Stavěšice, parc. č. 3350 v k.ú. Želetice u Kyjova****„Lefner František“ – osoba neznámého pobytu – oprávněný z věcného břemene užívání k pozemku parc. č. 2145 v k.ú. Stavěšice**

účastníci řízení podle § 85 odst. 2 písm. b) stavebního zákona – veřejnou vyhláškou:

Osoby s vlastnickými nebo jinými věcnými právy k sousedním pozemkům nebo stavbám na nich uvedeným výše (na str. 2 tohoto oznámení; osoby jsou identifikovány označením pozemků)

parc. č. 668/3, 668/4, 2270 v katastrálním území Násedlovice, parc. č. 81, 92, 341, 342/1, 373/234, 373/235, 2097, 2137, 2138, 2146, 2147, 2442, 2452 v katastrálním území Stavěšice, parc. č. 1776/108, 1776/109, 1776/110, 1776/111, 1776/112, 1776/113, 1776/115, 1776/116, 1776/117, 1776/118, 1776/119, 1776/120, 1776/121, 1776/122 v katastrálním území Svatobořice, parc. č. 3210, 3349, 3351, 3352 v katastrálním území Želetice u Kyjova

CETIN a.s., IDDS: qa7425t
GasNet, s.r.o., IDDS: rdxzhzt
Obec Želetice, IDDS: 2e4bzap
Obec Svatobořice-Mistřín, IDDS: siwba5v
Vodafone Czech Republic a.s., IDDS: 29acihr
České Radiokomunikace a.s., IDDS: g74ug4f

dotčené orgány - jednotlivě:

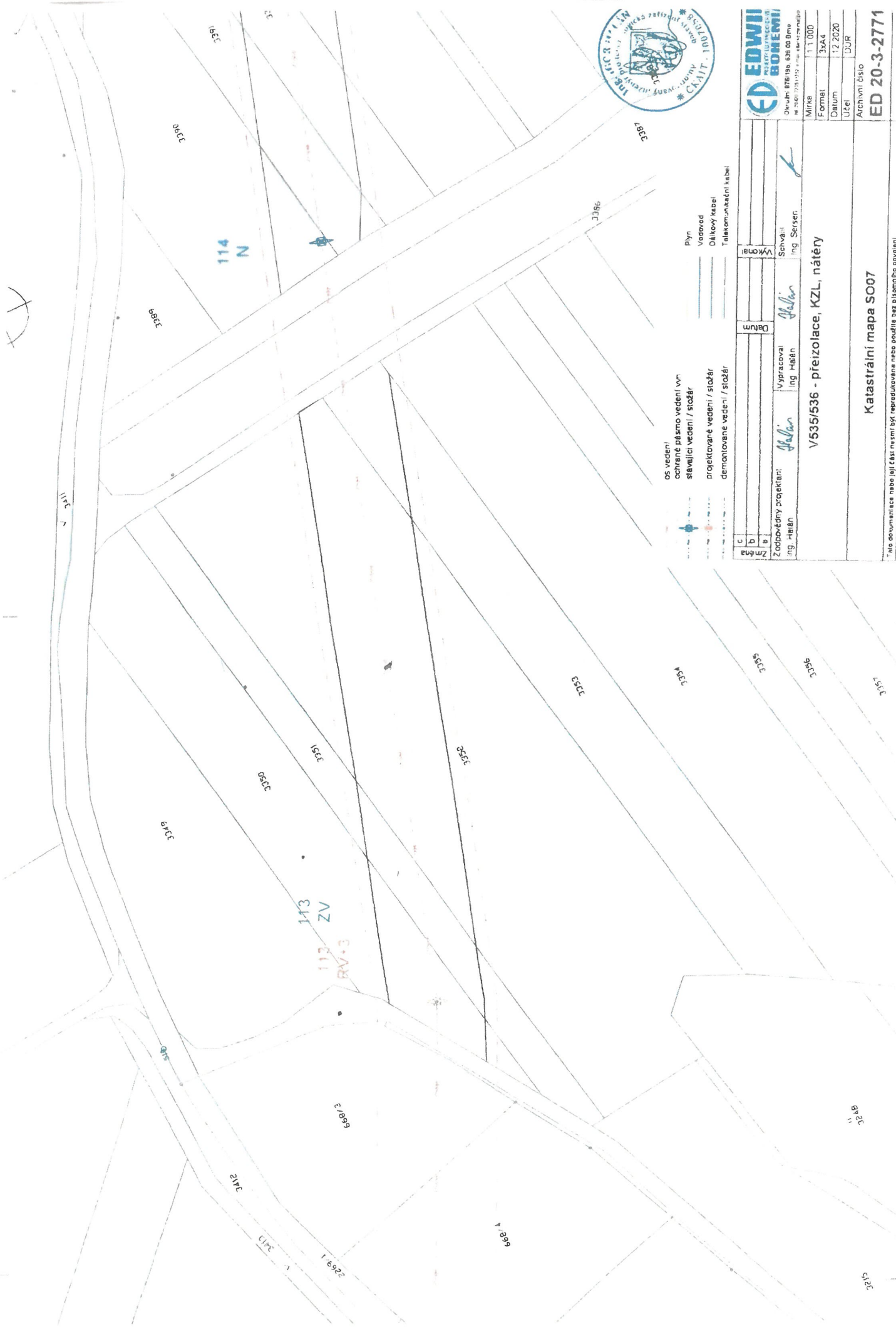
Hasičský záchranný sbor Jihomoravského kraje, IDDS: ybiaiuv
Krajský úřad Jihomoravského kraje, Odbor dopravy - detašované pracoviště Hodonín, IDDS: x2pbqzq
Obvodní báňský úřad, pro území krajů Jihomoravského a Zlínského, IDDS: 95zadtp
Krajský úřad Jihomoravského kraje, Odbor životního prostředí, IDDS: x2pbqzq
Městský úřad Kyjov, Odbor životního prostředí a územního plánování, Masarykovo náměstí č.p. 1/38, 697 01 Kyjov 1
Úřad pro civilní letectví, IDDS: v8gaaz5
Ministerstvo obrany, Sekce nakládání s majetkem Ministerstva obrany, IDDS: hjyaavk

ostatní – na vědomí:

MERO ČR, a.s., IDDS: a4we6rx
Národní památkový ústav, územní odborné pracoviště v Brně, IDDS: 2cy8h6t
sídlo: Valdštejské náměstí č.p. 162/3, Praha 1-Malá Strana, 118 00 Praha 011
OPTILINE a.s., IDDS: 88gfhz9
SITEL, spol. s r.o., IDDS: 69779z9
Telia Carrier Czech Republic a.s., IDDS: ubzgz9a
T-Mobile Czech Republic a.s., IDDS: ygweh5i
Vodovody a kanalizace Hodonín, a.s., IDDS: a2pgx2s
Správa a údržba silnic Jihomoravského kraje, příspěvková organizace kraje, oblast Jih, IDDS: k3nk8e7
Krajské ředitelství policie Jihomoravského kraje, IDDS: jydaí6g
Archeologický ústav AV ČR, Brno, v. v. i., IDDS: xnjf5zy
Česká geologická služba, IDDS: siyhmun
Povodí Moravy, s.p., IDDS: m49t8gw
Agentura ochrany přírody a krajiny České republiky, IDDS: dkkdkdj
Ministerstvo životního prostředí, odbor výkonu státní správy VII, IDDS: 9gsaax4
Ředitelství silnic a dálnic ČR, Závod Brno, IDDS: zjq4rhz
Obec Násedlovice, IDDS: 76rbm5z

k vyvěšení na úřední desku:

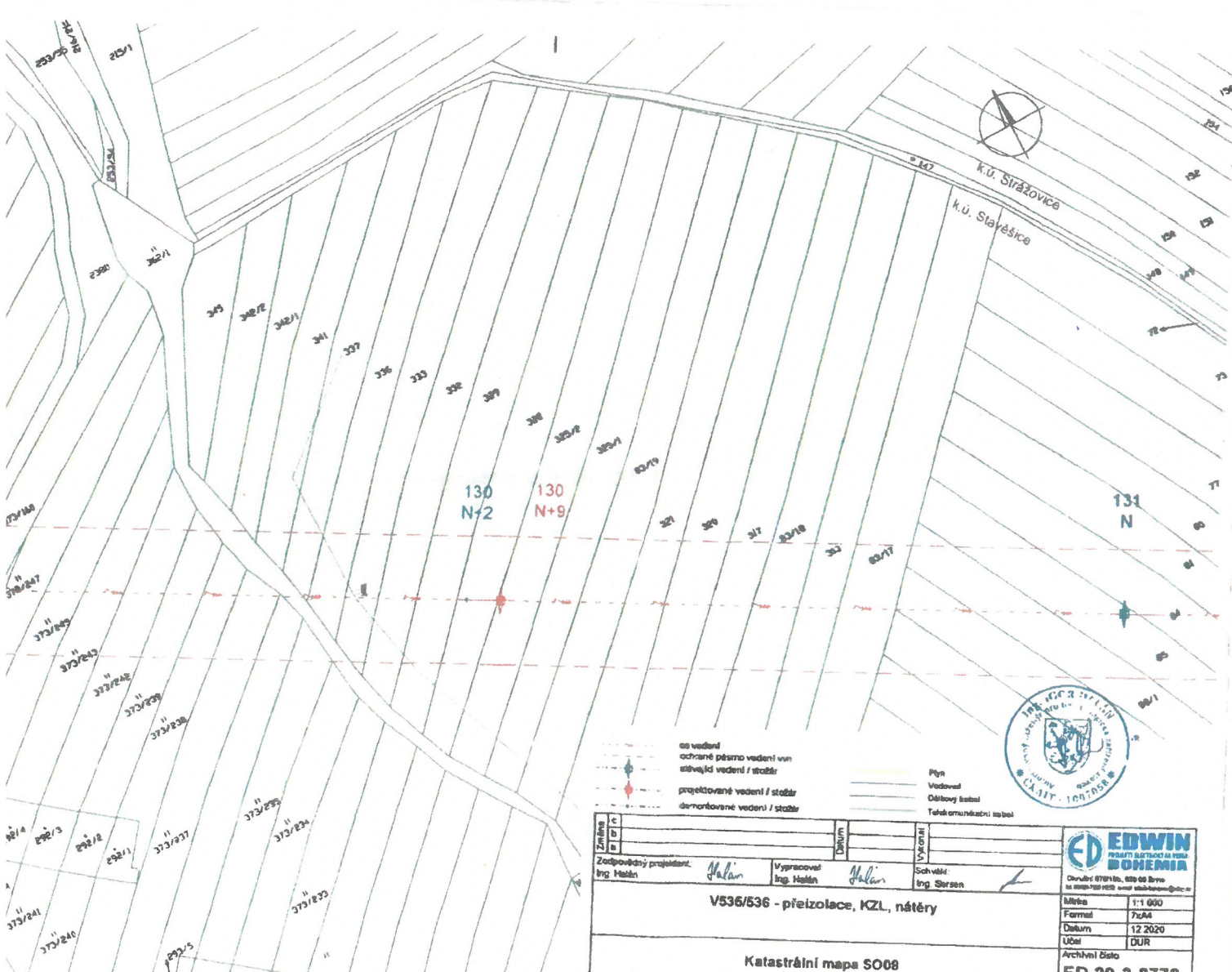
Městský úřad Kyjov, Odbor organizační a právní, Masarykovo nám. č.p. 30/1, 697 01 Kyjov 1
Obecní úřad Násedlovice, Násedlovice č.p. 129, 696 36 Násedlovice
Obecní úřad Stavěšice, Stavěšice č.p. 9, 696 38 Strážovice
Obecní úřad Svatobořice-Mistřín, Hlavní č.p. 1000/113, Svatobořice, 696 04 Svatobořice-Mistřín
Obecní úřad Želetice, Želetice č.p. 189, 696 37 Želetice u Kyjova



- OS vedení / ochranné pásmo vedení vn / stávající vedení / stožár
- projektované vedení / stožár
- demonstované vedení / stožár
- Plyn
- Vodařed
- Dálkový kabel
- Telekomunikační kabel

Změna	U	D	P
Zodpovědný projektant:	Ing. Heřán	Ing. Heřán	Ing. Heřán
Vypracoval	Ing. Heřán	Ing. Heřán	Ing. Šeršer
Schválil	Ing. Heřán	Ing. Šeršer	Ing. Šeršer
Datum	26.05.2020	26.05.2020	26.05.2020
Výměra			
Mířka	1:1 000	1:1 000	1:1 000
Formát	A4	A4	A4
Datum	12.2020	12.2020	12.2020
Užítel	ČÚR	ČÚR	ČÚR
Archivní číslo			
V535/536 - přeizolace, KZL, nátěry			
Katastrální mapa SO07			

* Tato dokumentace může být částí nebo být reprodukována nebo použita bez písemného povolení



- - - - - stávající ochranné pásmo vedení ven
 - - - - - stávající vedení / stožár
 - - - - - projekované vedení / stožár
 - - - - - demontované vedení / stožár

Plyn
 Vodovod
 Dělnický železný
 Telekomunikační kabel



Změna	a	b	c	Datum	Vypracoval	Schválil	
Zodpovědný projektant:		Ing. Halán		Vypracoval:		Ing. Halán	
				Schválil:		Ing. Štoren	
V536/536 - přeizolace, KZL, nátěry							
Katastrální mapa SO08							
Měřítko							1:1 000
Formát							A4
Datum							12.2020
Učel							DUR
Archivní číslo							ED 20-3-2772



DRAIN

KOSTELM


126
RV₁₀₀₊₂

126
RV+E

127
N+4

5
2

45.11



EDWIN BOHEMIA
 PRAHA
 Diváková 1819/15, 1819/16, 1819/17
 IČO: 252 52 521 | DIČ: CZ252 52 521

Formát	A4
Datum	12.2020
Učel	DUR
Archivní číslo	ED 20-3-2773

Změna	0	1	2	3
Zodpovědný projektant	ing. Heřm. Štáblar	ing. Heřm. Štáblar	ing. Heřm. Štáblar	ing. Heřm. Štáblar
Vypracoval	ing. Heřm. Štáblar	ing. Heřm. Štáblar	ing. Heřm. Štáblar	ing. Heřm. Štáblar
Semžal	ing. Heřm. Štáblar	ing. Heřm. Štáblar	ing. Heřm. Štáblar	ing. Heřm. Štáblar
Vychází				
Datum				

V535/536 - přeizolace, KZL, nátěry

Katastrální mapa SO09

Tato dokumentace nebo její část může být reprodukována nebo použita bez písemného povolení.