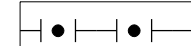




























LEGENDA:

-  hranice katastrálního území obce
 -  hranice zastavěného území obce k 9. 1. 2017
 -  hranice zastavitelných ploch
 -  hranice ploch přestavby
-
- | | | |
|---|---|------------------------|
| stav | návrh | |
|  |  | přivodní vodovodní řad |
|  |  | vodojem |
|  |  | čerpací stanice |
|  |  | místní vodovodní síť |
|  |  | užitkový vodovod |
-
- | | | |
|---|---|---------------------------|
|  |  | vodní toky |
|  |  | vodní plochy |
|  |  | meliorace - odvodnění |
|  |  | stanovené záplavové území |
-
- | | | |
|---|---|--|
|  |  | provozní pásmo pro údržbu vodních toků |
|  |  | hranice povodí |

Poznámka:
 Ochranné pásmo vodovodu je 1,5 m od líce stěny potrubí na každou stranu.
 Průměry vodovodních řadů stávajícího potrubí vyhovují požadavkům potřeby požární vody.
 Provozní pásmo pro údržbu vodního toku Trkmanka je 8 m, Karlínského potoka 6 m.

ZÁZNAM O ÚČINNOSTI	
Dokumentaci vydal:	Zastupitelstvo obce Násedlovice
Požadové úkoly poslední změny:	Změna č. 1
Datum nabytí účinnosti:	
Pořizovatel:	Městský úřad Kyjov Odbor životního prostředí a územního plánování Oddělení územního plánování
Oprávněná úřední osoba pořizovatele:	
Jméno a příjmení:	
Funkce:	
Podpis:	
Otisk úředního razítka:	



ÚZEMNÍ PLÁN NÁSEDLOVICE	
ÚPLNÉ ZNĚNÍ PO ZMĚNĚ Č.1	
VÝKRES:	1:2 000
TECHNICKÁ INFRASTRUKTURA - VODOVOD	
POŘIZOVATEL:	MĚSTSKÝ ÚŘAD KYJOV ODBOR ŽIVOTNÍHO PROSTŘEDÍ A ÚZEMNÍHO PLÁNOVÁNÍ
ZPRACOVATEL:	STUDIO REGION, ING. ARCH. MILOSLAV SOHR IČ: 680 90 731, ZELNÁ 104/13, 619 00 BRNO
DATUM:	ZÁŘÍ 2018

4.A