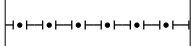









LEGENDA:

-  hranice katastrálního území obce
-  hranice zastavěného území obce k 9. 1. 2017
-  hranice zastavěných ploch
-  hranice ploch přestavby
-  zastavěné území obce
-  zastavěné plochy
-  plochy přestavby
-  územní rezervy

| ZÁZNAM O ÚČINNOSTI | |
|---|---|
| Dokumentaci vyrobil: | Zastupitelstvo obce Násedlovice |
| Podle čísla posudku změny: | Změna č. 1 |
| Datum nabylí účinnosti: | |
| Přílohou: | Městský úřad Kyjov Stavěného prostředí Odbor územního plánování |
| Opětovaná úroveň osoby pořizovatele: | |
| Jméno a příjmení: | |
| Funkce: | |
| Podpis: | |
| Obec územního nads: | |

**ÚZEMNÍ PLÁN NÁSEDLOVICE
ÚPLNÉ ZNĚNÍ PO ZMĚNĚ Č.1**

VÝKRES: VÝKRES ZÁKLADNÍHO ČLENĚNÍ ÚZEMÍ **1:5 000**

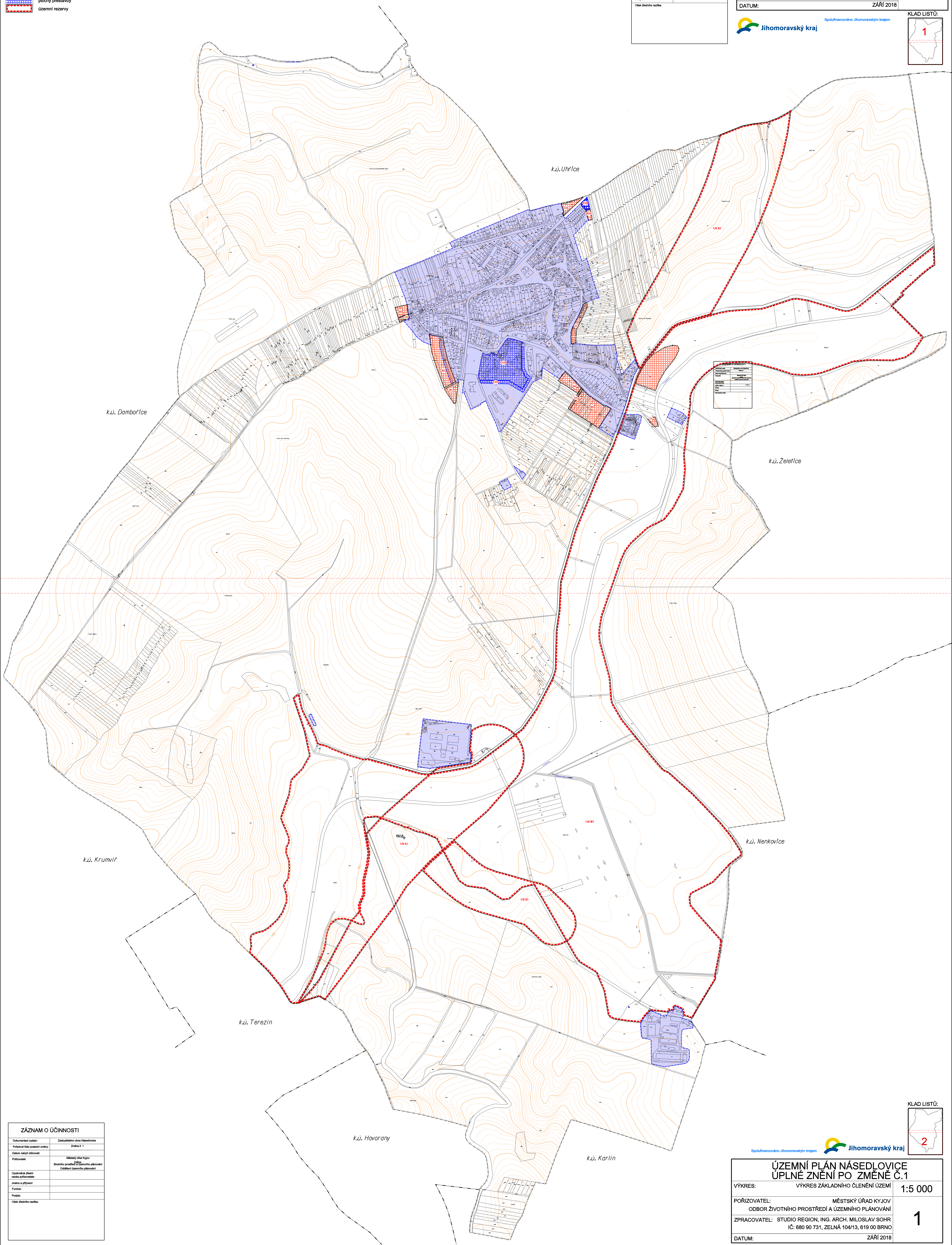
POŘIZOVATEL: MĚSTSKÝ ÚŘAD KYJOV
ODBOR ŽIVOTNÍHO PROSTŘEDÍ A ÚZEMNÍHO PLÁNOVÁNÍ

ZPRACOVATEL: STUDIO REGION, ING. ARCH. MILOSLAV SOHR
IČ: 680 90 731, ZELNÁ 104/13, 619 00 BRNO

DATUM: ZÁŘÍ 2018

KLAD LISTŮ:
 **1**

 Spolufinancováno Jihomoravským krajem



| ZÁZNAM O ÚČINNOSTI | |
|---|---|
| Dokumentaci vyrobil: | Zastupitelstvo obce Násedlovice |
| Podle čísla posudku změny: | Změna č. 1 |
| Datum nabylí účinnosti: | |
| Přílohou: | Městský úřad Kyjov Stavěného prostředí Odbor územního plánování |
| Opětovaná úroveň osoby pořizovatele: | |
| Jméno a příjmení: | |
| Funkce: | |
| Podpis: | |
| Obec územního nads: | |

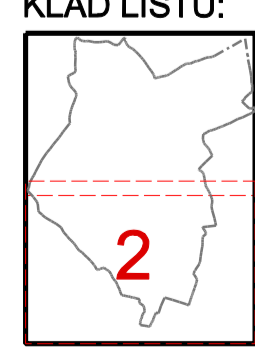
**ÚZEMNÍ PLÁN NÁSEDLOVICE
ÚPLNÉ ZNĚNÍ PO ZMĚNĚ Č.1**


VÝKRES: VÝKRES ZÁKLADNÍHO ČLENĚNÍ ÚZEMÍ **1:5 000**

POŘIZOVATEL: MĚSTSKÝ ÚŘAD KYJOV
ODBOR ŽIVOTNÍHO PROSTŘEDÍ A ÚZEMNÍHO PLÁNOVÁNÍ

ZPRACOVATEL: STUDIO REGION, ING. ARCH. MILOSLAV SOHR
IČ: 680 90 731, ZELNÁ 104/13, 619 00 BRNO

DATUM: ZÁŘÍ 2018

KLAD LISTŮ:
 **2**

 Spolufinancováno Jihomoravským krajem